P-91
km 2+700.00

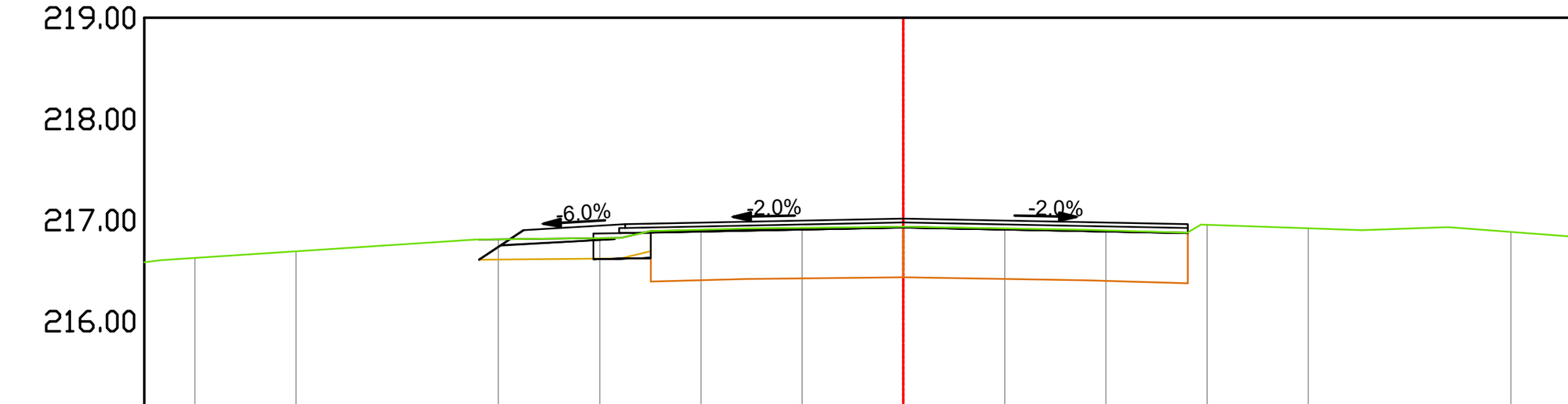

P - 91	
Nazwa	Pow[m²]
Wyrównanie	0.00
Frezowanie	0.06
Wykop	0.00
Nasyp	0.27
Podbudowa C5/6	0.14

Rzędne niwelety	216.61	216.90	216.96	217.02	216.96
Rzędne terenu	216.81	216.81	216.83	216.94	216.88
Odległość od osi	-4.19	-3.75	-2.75	0.00	2.81

P-92
km 2+730.00

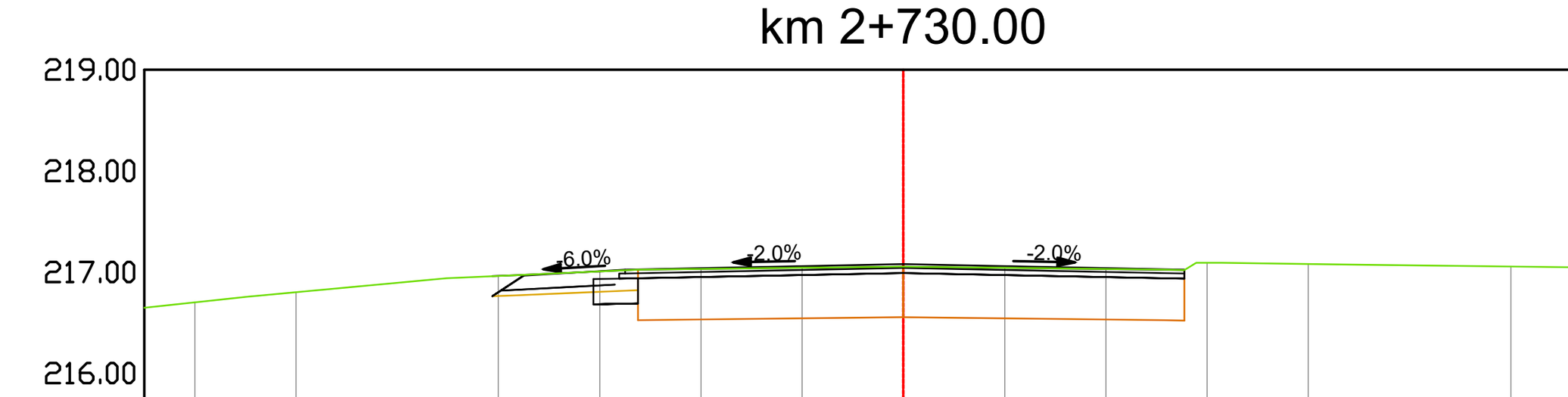

P - 92	
Nazwa	Pow[m²]
Wyrównanie	0.00
Frezowanie	0.39
Wykop	0.00
Nasyp	0.09
Podbudowa C5/6	0.11

Rzędne niwelety	216.76	216.96	217.02	217.08	217.02
Rzędne terenu	216.96	216.97	217.02	217.05	217.02
Odległość od osi	-4.06	-3.75	-2.75	0.00	2.78

P-93
km 2+760.00

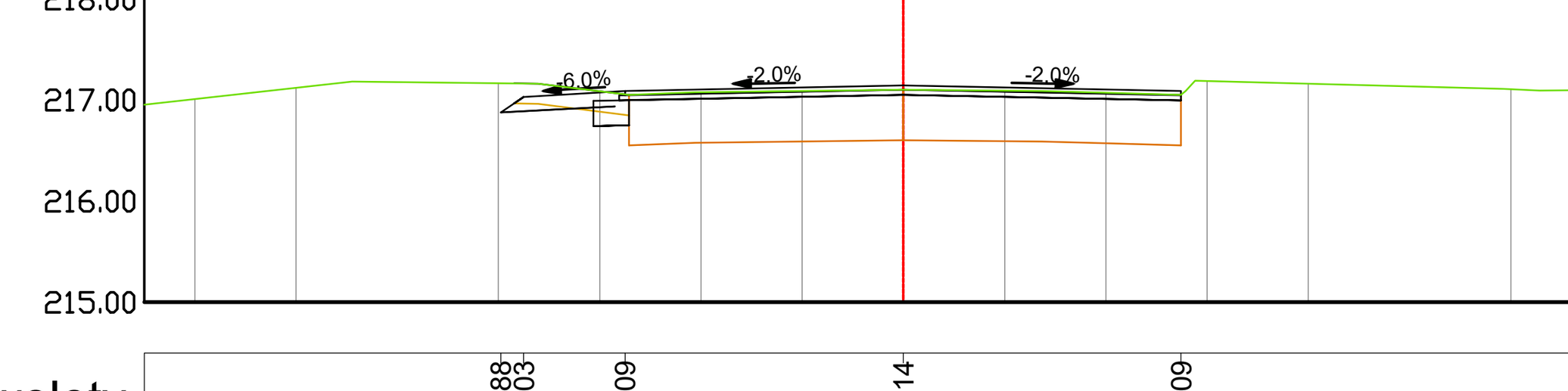

P - 93	
Nazwa	Pow[m²]
Wyrównanie	0.00
Frezowanie	0.27
Wykop	0.03
Nasyp	0.03
Podbudowa C5/6	0.09

Rzędne niwelety	216.88	217.03	217.09	217.14	217.09
Rzędne terenu	217.17	217.16	217.05	217.10	217.05
Odległość od osi	-3.98	-3.75	-2.75	0.00	2.74

P-94
km 2+790.00

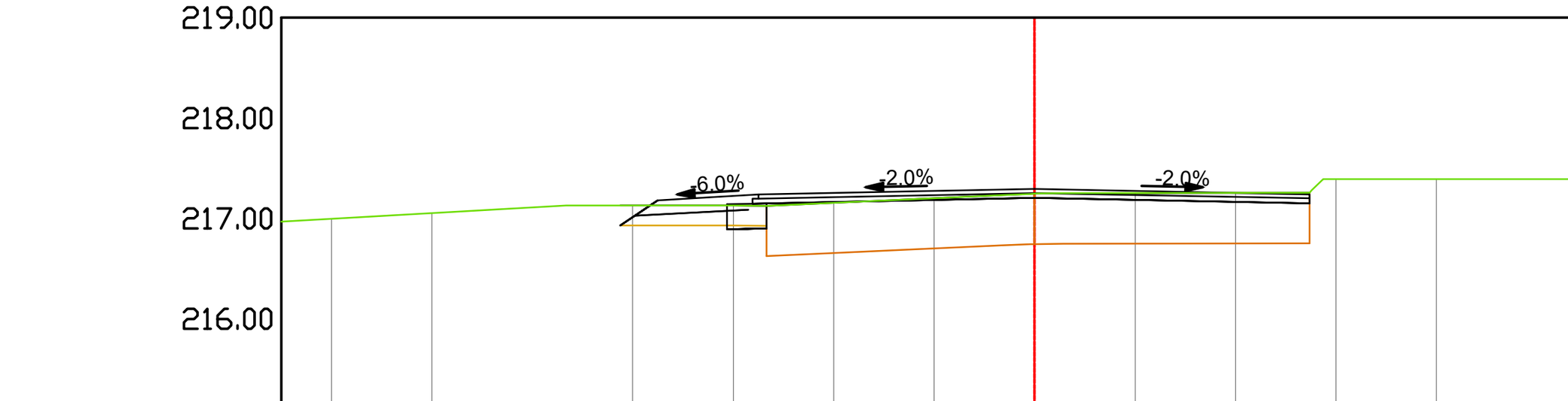

P - 94	
Nazwa	Pow[m²]
Wyrównanie	0.00
Frezowanie	0.25
Wykop	0.00
Nasyp	0.18
Podbudowa C5/6	0.10

Rzędne niwelety	216.93	217.18	217.24	217.29	217.24
Rzędne terenu	217.13	217.13	217.13	217.25	217.25
Odległość od osi	-4.13	-3.75	-2.75	0.00	2.74

P-95
km 2+820.00

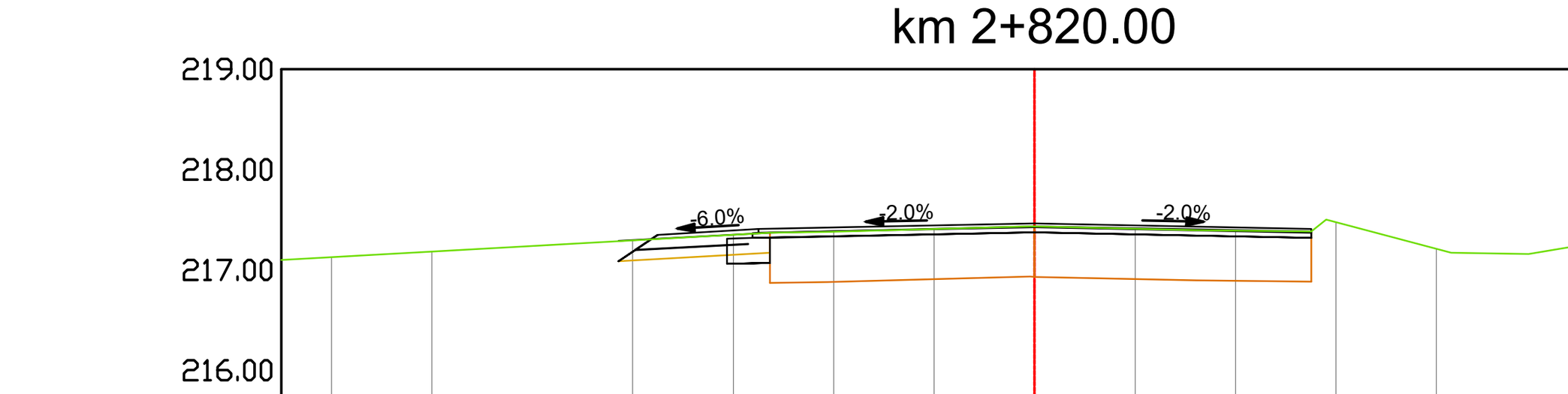

P - 95	
Nazwa	Pow[m²]
Wyrównanie	0.00
Frezowanie	0.31
Wykop	0.00
Nasyp	0.15
Podbudowa C5/6	0.11

Rzędne niwelety	217.09	217.35	217.41	217.46	217.41
Rzędne terenu	217.29	217.31	217.37	217.43	217.38
Odległość od osi	-4.14	-3.75	-2.75	0.00	2.76

P-96
km 2+850.00

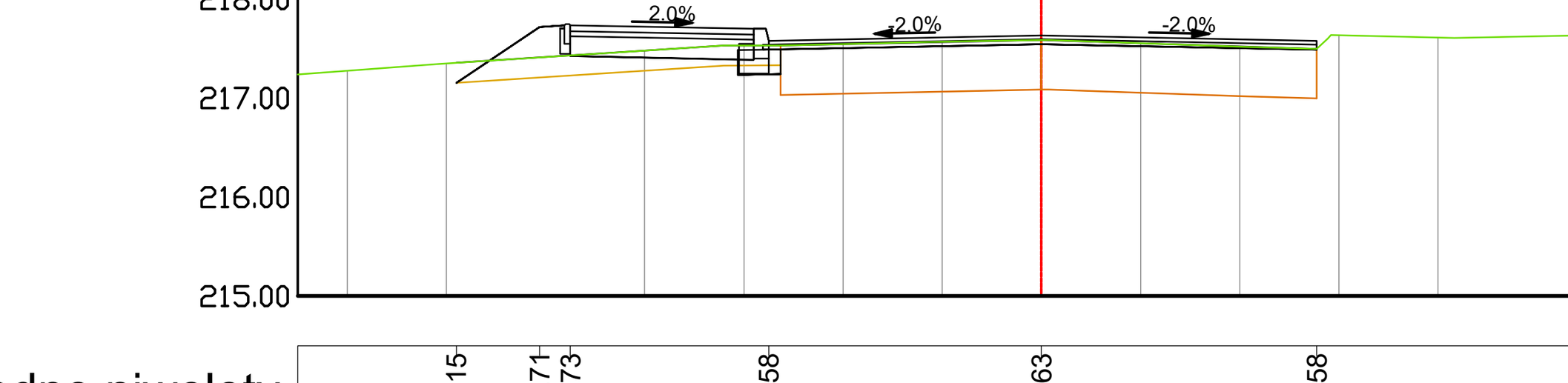

P - 96	
Nazwa	Pow[m²]
Wyrównanie	0.00
Frezowanie	0.17
Wykop	0.03
Nasyp	0.58
Podbudowa C5/6	0.11

Rzędne niwelety	217.15	217.71	217.73	217.58	217.63	217.58
Rzędne terenu	217.35	217.41	217.43	217.53	217.58	217.50
Odległość od osi	-5.90	-5.06	-4.75	-2.75	0.00	2.78

P-97
km 2+880.00

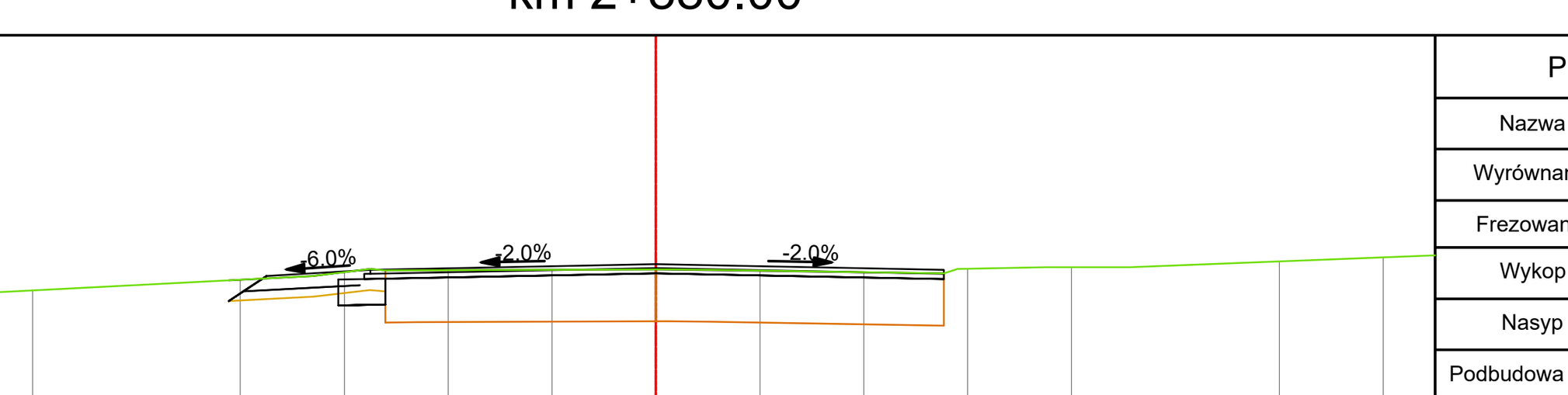

P - 97	
Nazwa	Pow[m²]
Wyrównanie	0.00
Frezowanie	0.28
Wykop	0.00
Nasyp	0.12
Podbudowa C5/6	0.11

Rzędne niwelety	217.44	217.68	217.74	217.80	217.74
Rzędne terenu	217.64	217.66	217.75	217.74	217.70
Odległość od osi	-4.11	-3.75	-2.75	0.00	2.77

P-98
km 2+910.00

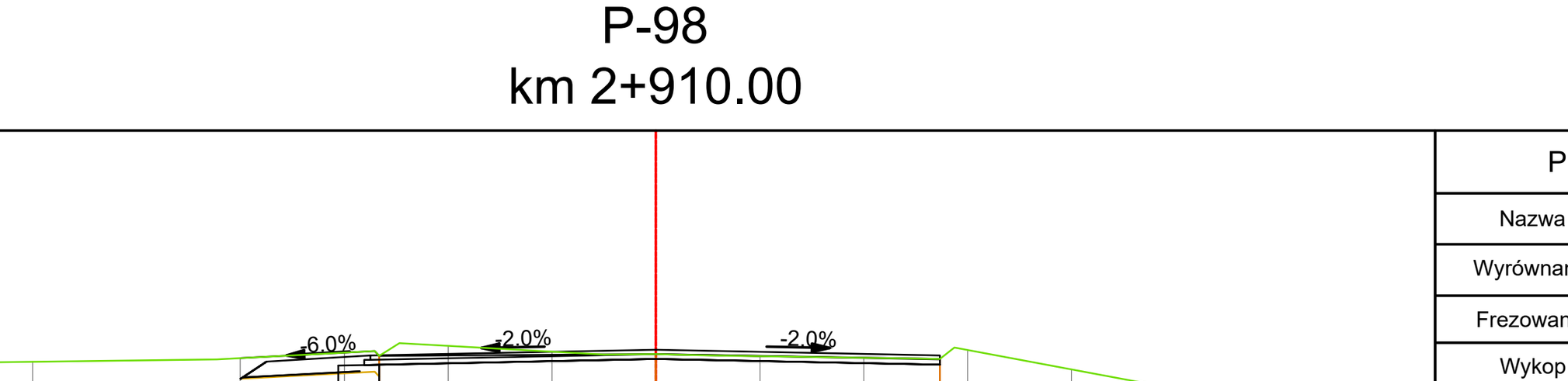

P - 98	
Nazwa	Pow[m²]
Wyrównanie	0.00
Frezowanie	0.31
Wykop	0.00
Nasyp	0.02
Podbudowa C5/6	0.10

Rzędne niwelety	217.61	217.77	217.83	217.89	217.83
Rzędne terenu	217.81	217.82	217.87	217.84	217.80
Odległość od osi	-4.00	-3.75	-2.75	0.00	2.73

P-99
km 2+940.00

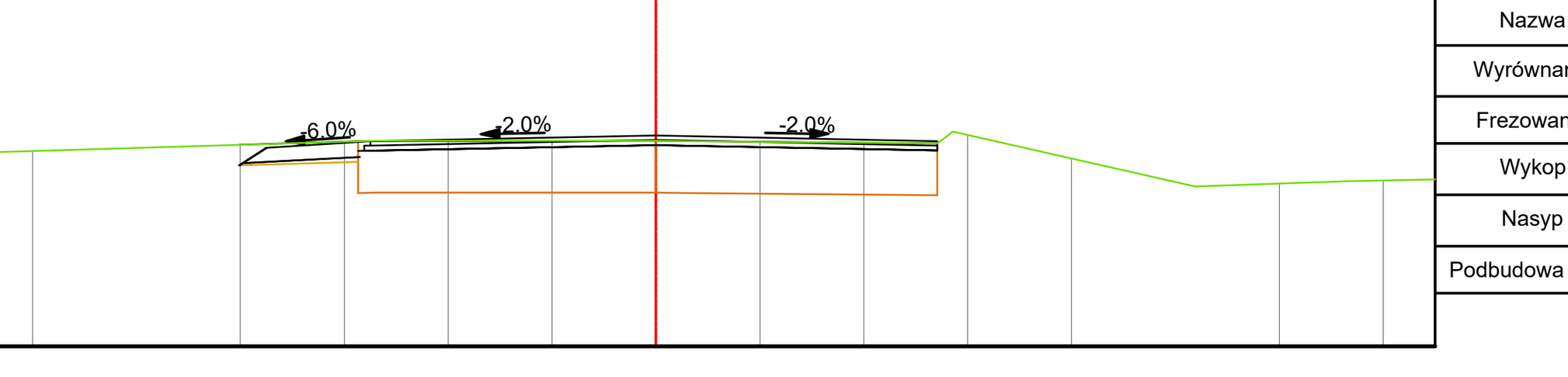

P - 99	
Nazwa	Pow[m²]
Wyrównanie	0.00
Frezowanie	0.35
Wykop	0.00
Nasyp	0.04
Podbudowa C5/6	0.00

Rzędne niwelety	217.75	217.92	217.98	218.03	217.98
Rzędne terenu	217.95	217.95	217.98	217.98	217.96
Odległość od osi	-4.01	-3.75	-2.75	0.00	2.71

P-100
km 2+970.00

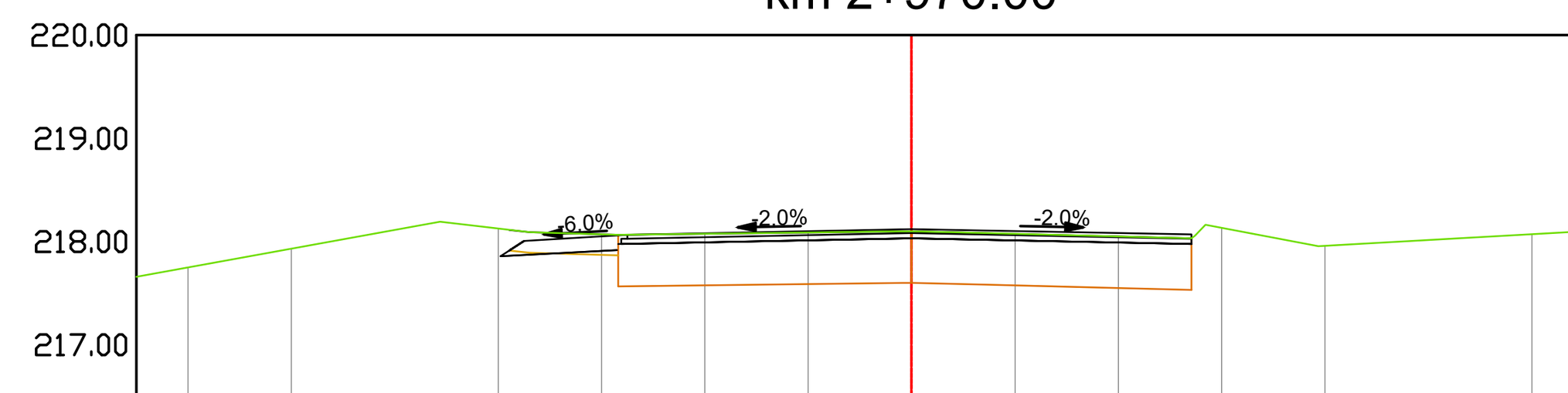

P - 100	
Nazwa	Pow[m²]
Wyrównanie	0.00
Frezowanie	0.38
Wykop	0.01
Nasyp	0.02
Podbudowa C5/6	0.00

Rzędne niwelety	217.85	218.01	218.07	218.12	218.07
Rzędne terenu	218.12	218.10	218.07	218.10	218.03
Odległość od osi	-3.99	-3.75	-2.75	0.00	2.71

P-101
km 3+000.00

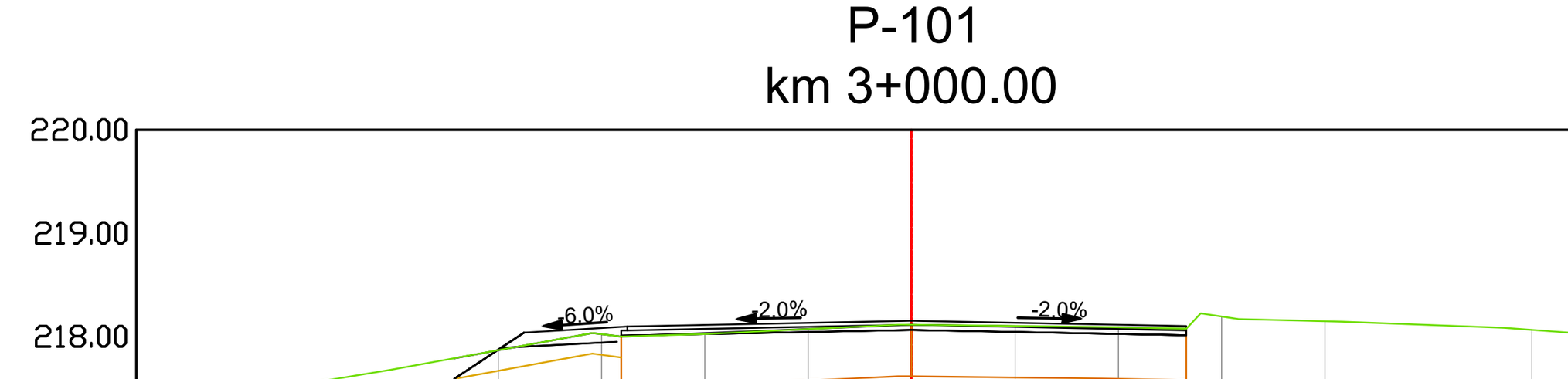

P - 101	
Nazwa	Pow[m²]
Wyrównanie	0.00
Frezowanie	0.21
Wykop	0.00
Nasyp	0.23
Podbudowa C5/6	0.00

Rzędne niwelety	217.58	218.04	218.10	218.15	218.10
Rzędne terenu	217.78	217.91	218.00	218.11	218.07
Odległość od osi	-4.43	-3.75	-2.75	0.00	2.66

P-102
km 3+030.00

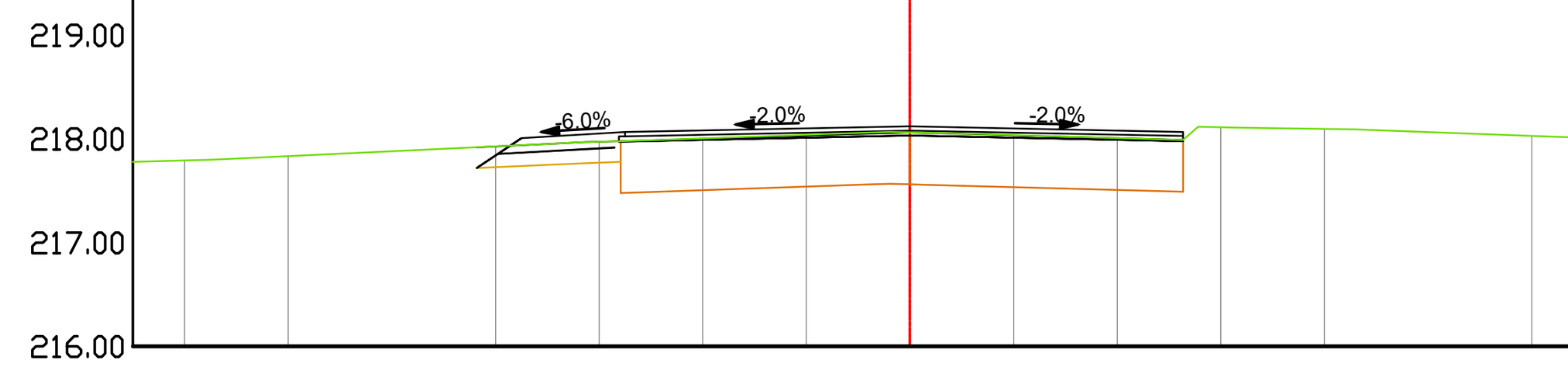

P - 102	
Nazwa	Pow[m²]
Wyrównanie	0.00
Frezowanie	0.10
Wykop	0.00
Nasyp	0.17
Podbudowa C5/6	0.00

Rzędne niwelety	217.72	218.01	218.07	218.12	218.07
Rzędne terenu	217.92	217.94	217.98	218.06	217.99
Odległość od osi	-4.18	-3.75	-2.75	0.00	2.63

P-103
km 3+060.00

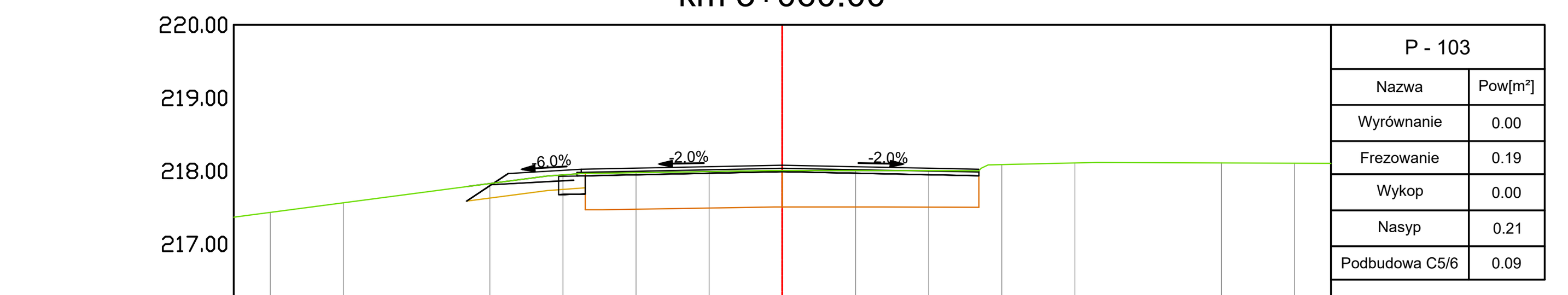

P - 103	
Nazwa	Pow[m²]
Wyrównanie	0.00
Frezowanie	0.19
Wykop	0.00
Nasyp	0.21
Podbudowa C5/6	0.09

Rzędne niwelety	217.59	217.96	218.02	218.08	218.02
Rzędne terenu	217.79	217.86	217.96	218.01	218.00
Odległość od osi	-4.32	-3.75	-2.75	0.00	2.69

P-104
km 3+090.00

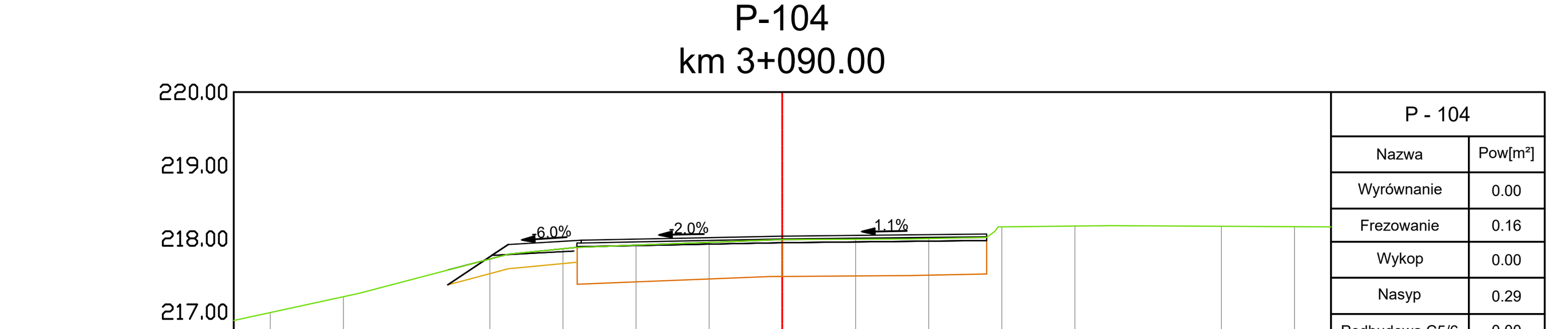

P - 104	
Nazwa	Pow[m²]
Wyrównanie	0.00
Frezowanie	0.16
Wykop	0.00
Nasyp	0.29
Podbudowa C5/6	0.00

Rzędne niwelety	217.37	217.92	217.98	218.03	218.06
Rzędne terenu	217.57	217.78	217.88	217.98	218.01
Odległość od osi	-4.58	-3.75	-2.75	0.00	2.79

P-105
km 3+120.00

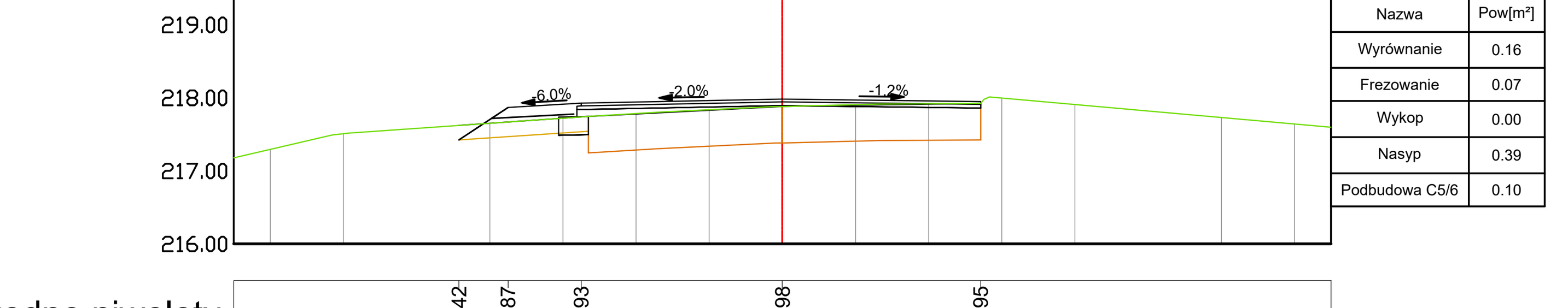

P - 105	
Nazwa	Pow[m²]
Wyrównanie	0.16
Frezowanie	0.07
Wykop	0.00
Nasyp	0.39
Podbudowa C5/6	0.10

Rzędne niwelety	217.42	217.87	217.93	217.98	217.95
Rzędne terenu	217.62	217.67	217.74	217.88	217.92
Odległość od osi	-4.42	-3.75	-2.75	0.00	2.71

P-106
km 3+150.00

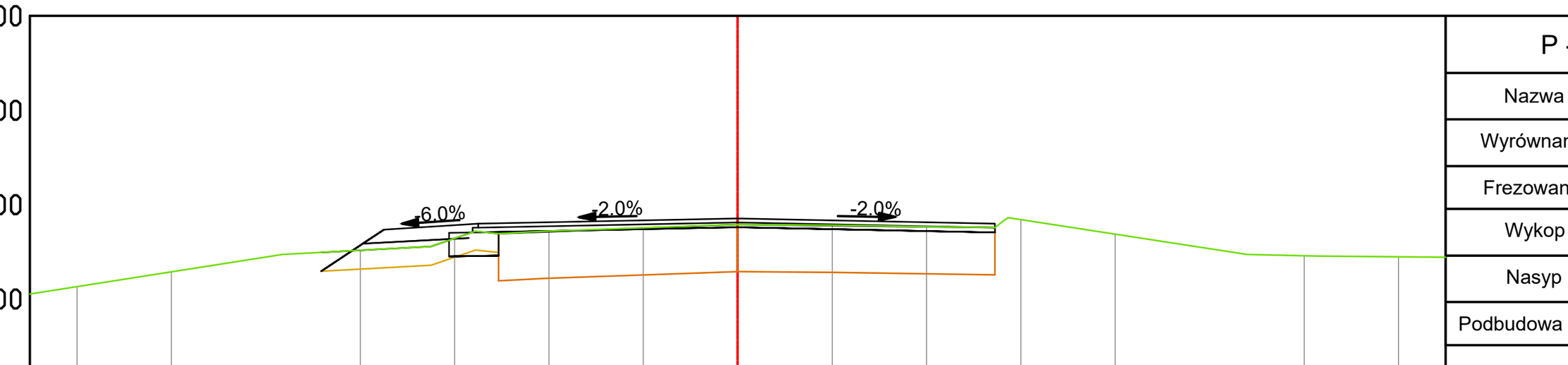

P - 106	
Nazwa	Pow[m²]
Wyrównanie	0.00
Frezowanie	0.14
Wykop	0.00
Nasyp	0.39
Podbudowa C5/6	0.13

Rzędne niwelety	217.29	217.74	217.80	217.85	217.80
Rzędne terenu	217.49	217.53	217.72	217.79	217.76
Odległość od osi	-4.41	-3.75	-2.75	0.00	2.72

P-107
km 3+180.00

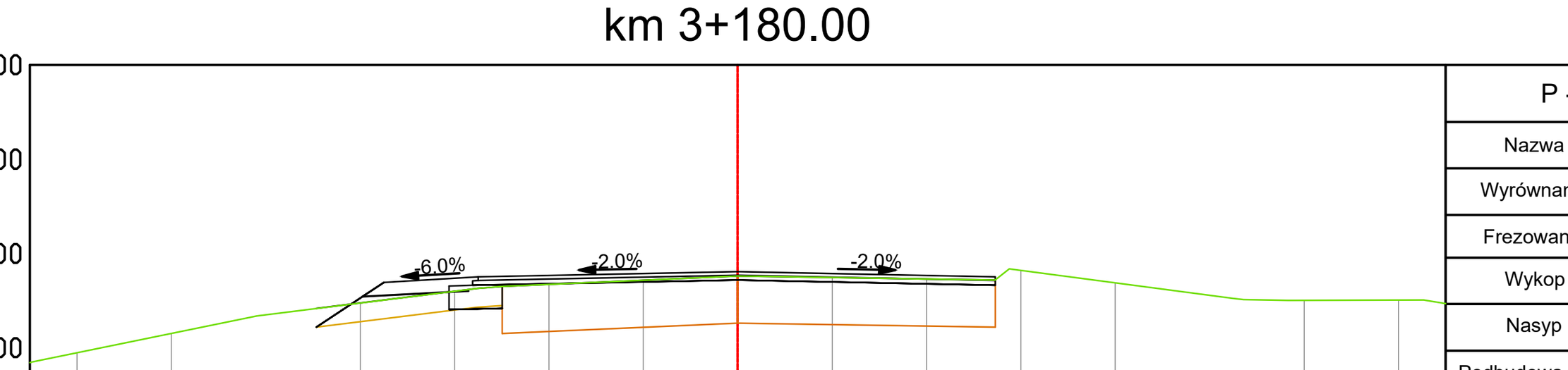

P - 107	
Nazwa	Pow[m²]
Wyrównanie	0.00
Frezowanie	0.18
Wykop	0.00
Nasyp	0.38
Podbudowa C5/6	0.14

Rzędne niwelety	217.22	217.69	217.75	217.81	217.75
Rzędne terenu	217.42	217.51	217.63	217.76	217.72
Odległość od osi	-4.46	-3.75	-2.75	0.00	2.73

P-108
km 3+210.00

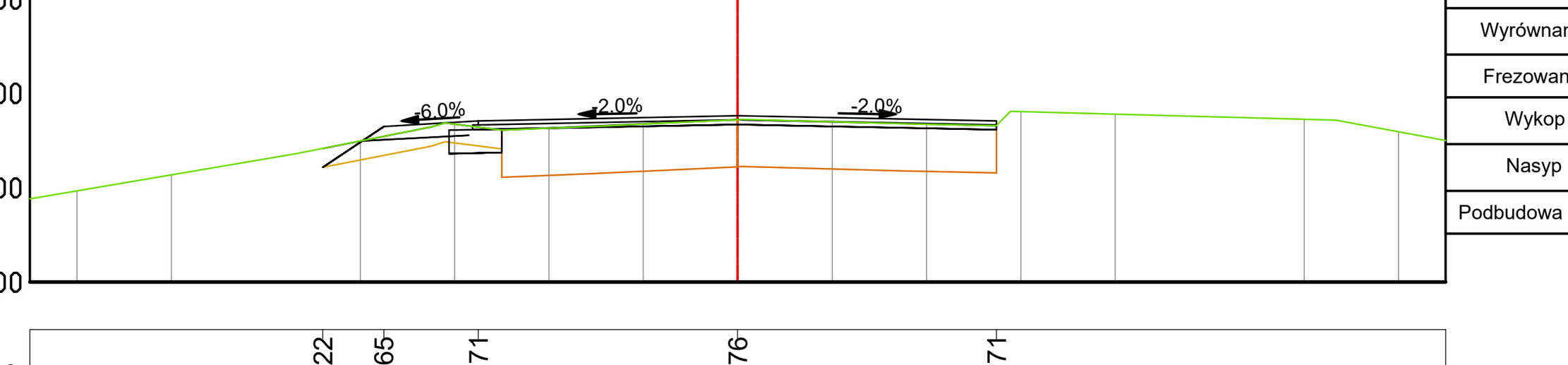

P - 108	
Nazwa	Pow[m²]
Wyrównanie	0.00
Frezowanie	0.18
Wykop	0.00
Nasyp	0.23
Podbudowa C5/6	0.14

Rzędne niwelety	217.22	217.65	217.71	217.76	217.71
Rzędne terenu	217.42	217.54	217.64	217.72	217.66
Odległość od osi	-4.39	-3.75	-2.75	0.00	2.74

LEGENDA

- ISTNIEJĄCY PRZEKRÓJ DROGI
- PROJEKTOWANY PRZEKRÓJ DROGI
- ISTNIEJĄCA KONSTRUKCJA DROGI
- TEREN PO ODHUMUSOWANIU

MAKO CONSULTING
ul. Peowiaków 9/27
22-400 Zamość
www.makoconsulting.com.pl

INWESTOR:	ZARZĄD POWIATU UL. PRZEMYSŁOWA 4, 22-400 ZAMOŚĆ REPREZENTOWANY PRZEZ ZARZĄD DRÓG POWIATOWYCH W ZAMOŚCIU, UL. SZCZEBRZESKA 69 , 22-400 ZAMOŚĆ
LOKALIZACJA:	**OBRĘB 0005_SZCZEBRZESZYN: Działki:** 1804/4, 1077, 1084/1, 414/3, 414/2, 1079, 377/1, 329, 331/1, 376/1, 1084/1, 331/2, 375/1, 374/5, 332, 333, 374/3, 373/1, 372/1, 1083/1, 369/1, 368/1, 367/1, 366/1, 365/1, 1773, 363/1, 362/1, 359/1, 358/1, 357/1, 1084/1, 356/1, 1770, 1769, 355/1, 354/1, 353/1, 352/1, 351/1, 350/1, 349/1, 369/2, 369/1,1083/1, 1083/2, 1084/1, 346/1, 345/4, 345/6, 345/3, 345/5 **OBRĘB 0003_PRZEDMIEŚCIE BŁONIE: Działki:** 1844, 1861, 1861/1, 1845, 1511/3, 1861/2, 1638 **OBRĘB 0004_KAWĘCZYN: Działki:** 827, 1741, 2663, 190/1, **OBRĘB 0007_TOPÓLCZA: Ark. 3. Działki:** 2150/1, 2226, 2232, 2534, 2535, 2539, 2540, 2550, 2552/1, 2552/2, 2553, 2554, 2559, 2562, 2563, 2564, 2565, 2684, 2685, 2686, 2829/2, 2830, 2831, 2832, 2833, 2834, 2835, 2836, 2837, 2838, 2839, 2840, 2841, 2843, 2844, 2845, 2846, 2847, 2848, 2849, 2850, 2851, 2853, 2857, 2858, 2859, 2860, 2861, 2862, 2865, 2871, 2875, 2876, 3225, 2882, 3236,2892, 3121, 2894, 2895, 2896, 2897, 2898, 2899, 3057, 3058, 3059, 3068, **Ark. 2. Działki:** 1768/3, **Ark. 1. Działki:** 341, 344, 345, 346, 351, 355/1, 370/1, 587, 589, 3134, 628, 630, 632, 631, 175, 176, 184, 187, 192, 193, 194, 195/2, 201, 217, 218, 153/6, **OBRĘB 0008_TURZYNIEC: Ark. 2 Działki:** 2500,2652, 2649, 2650, 2648, 2647, 2635, 2633, 2294, 2291, 2290, 2289, 2288, 2287, 2286, 2285, 2282, 2375, 2377, 3313, 2390, 2548, 2547, 2546, 2539, 2538, 2537, 2536, 2535, 2534, 3269, 2533, 2532, 2530, 2529, 2528, 2436/2, 160, 2436/2,2503, 2504, 1909, **OBRĘB 0009_WYWŁOCZKA: Ark. 2 Działki:** 1003, 768, 916, 939, **OBRĘB 0001_ZWIERZYNIEC:** **Ark. 1 Działki:** 3, 27, **Ark. 25 Działki:** 1470/23, **Ark. 2 Działki:** 114, 53, 65, **Ark. 3 Działki:** 145, 201,
TYTUŁ OPRACOWANIA:	PRZEBUDOWA DROGI POWIATOWEJ NR 3210L SZCZEBRZESZYN - TOPÓLCZA - ZWIERZYNIEC O DŁUGOŚCI OK. 11,318 KM

TREŚĆ OPRACOWANIA:	**PRZEKROJE POPRZECZNE**			PODPIS:
PROJEKTANT	MGR INŻ. DAMIAN ŁOKAJ	LUB/0149/PWOD/11		
PROJEKTANT SPRAWDZAJĄCY	MGR INŻ. KONRAD REMBISZ	LUB/0141/PWBD/18		
ASYSTENT	INŻ. MARLENA KOBOJEK			
SPECJALNOŚĆ	DROGOWA	DATA 30.06.2022	SKALA 1:100	NR RYS. 5.6